

**FICHE SIGNALÉTIQUE DU LOT TECHNICIEN
 FIDH LASSOUED 9**

1. LOCALISATION

*Gouvernorat : BEJA
 Délégation : GOUBELLAT*

2. DONNEES CLIMATIQUES (Goubellat)

Mois	Sept	Oct	Nov	Déc	Jan	Fév	Mars	Avril	Mai	Juin	Juil	Août	Annuelle
Étage bioclimatique	Semi-aride moyen												
Pluviométrie moyenne (mm)	31	25	40	42	50	60	27	42	25	1	2	2	347
Température Moyenne (°C)	24,6	19,9	14,6	10,9	9,5	10,5	13	15,8	19,7	23,7	27	26,8	18

3. PATRIMOINE FONCIER DE LA PARCELLE (HA)

N° du titre foncier	Nom de la parcelle	Superficie (ha)
27966 en partie	P6 en partie P5(1) en partie	38,0907
Total		38,0907

4. SUPERFICIE TOTALE ET SA REPARTITION ACTUELLE (HA)

Désignation	Sec	Irrigué	Total
Arboriculture	18,2735		18,2735
Superficie assolable	16,0726		16,0726
Parcours			
S/Total	34,3461		34,3461
Inculte et Forêt	3,7446*		3,7446*
Total	38,0907		38,0907

*Dont 1,7071 ha occupation illicite.

5. RESSOURCES EN SOLS ET APTITUDES CULTURALES

- **Type de sols** : Rendzines et unité complexe de sol.
- **Vocation** : Grandes cultures et arboriculture résistante.

6. RESSOURCES EN EAU (Néant)

Sources	Nombre	Débit total (l/s)	Salinité (g/l)	Observations

Source : CRDA de Béja

7. INFRASTRUCTURE EXISTANTES

7.1. Bâtiments d'exploitation (Néant)

Désignation	Nombre	Superficie (m ²)	Etat	Observations

7.2. Autres infrastructures

Electrification Oui Non...X....

Eau potable Oui..... Non...x....

Eau potable et abreuvement (Néant)

Réseau SONEDE Autres.....

Source :.....

8. OCCUPATION DU SOL ET RENDEMENTS MOYENS (Campagnes 2013/2014 à 2015/2016)

8.1 Cultures annuelles

Cultures	Superficie en sec (Ha)	Rendement * (Qx/ha)	Superficie en irrigué (Ha)	Rendement (Qx/ha)	Superficie Totale (Ha)
orge	16,0726	11			16,0726
Total	16,0726				16,0726

*Rendements enregistrés au niveau des cellules de gestion des terres de déchéance de l'OTD

8.2. Plantation

Espèces	Superficie Ha	Age	Nombre de pieds/Ha	Rendement* (T/Ha)
Olivier	18,2735	52	51	Vente sur pieds
Total	18,2735			

*Rendements enregistrés au niveau des cellules de gestion des terres de déchéance de l'OTD.

9. ORIENTATION DE DEVELOPPEMENT

Développement des grandes cultures en sec et réhabilitation de l'olivier à huile.

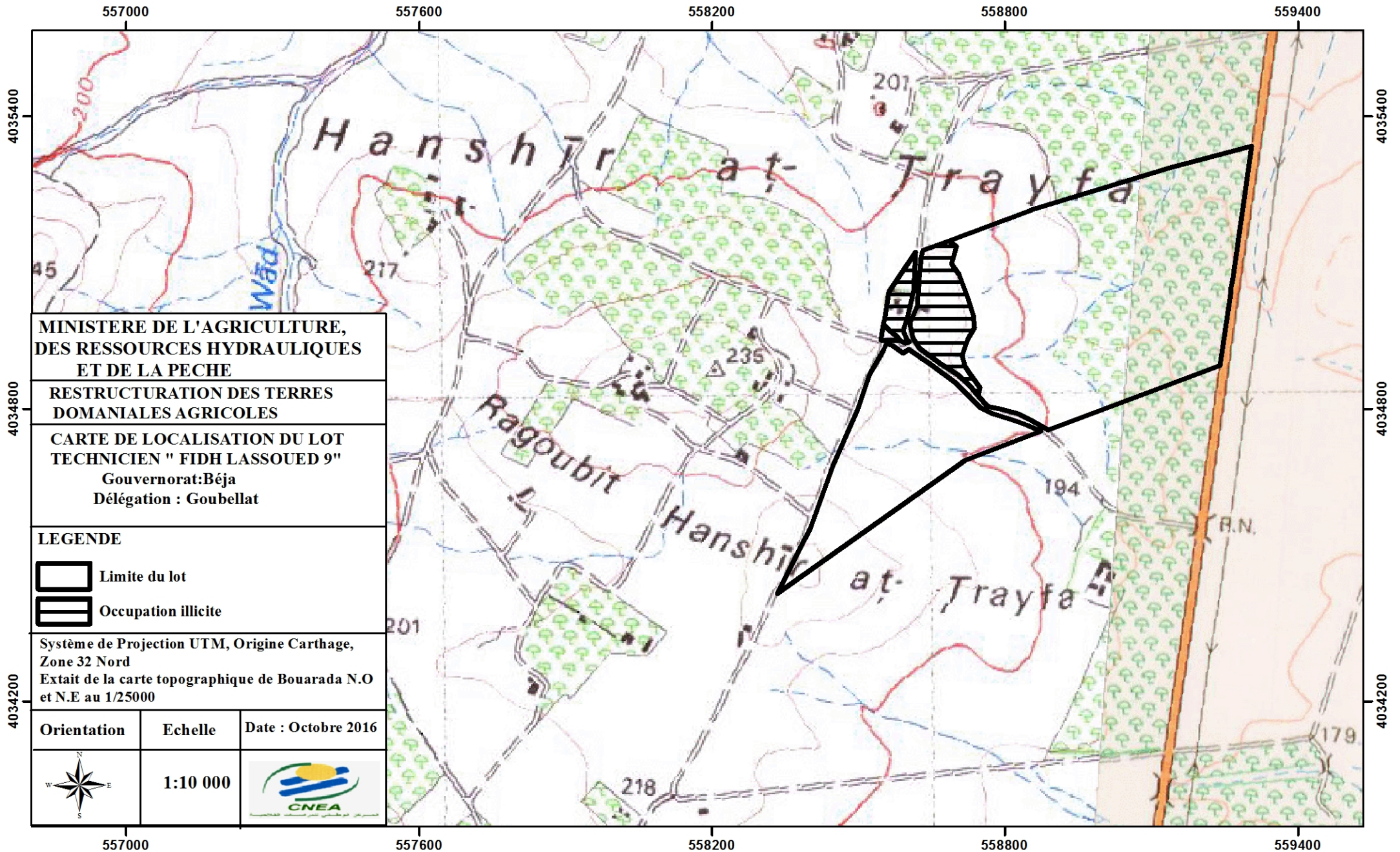
- Réhabilitation de l'olivier à huile CP :100%

(CP : Coefficient de pondération)

10. DUREE DE LOCATION : 20 ans

Remarques :

- 1- L'étude d'identification doit être élaborée sur la base des données indiquées dans la présente fiche.
- 2- le dépôt de la candidature pour l'obtention du lot signifie que le candidat a évalué la viabilité du lot et l'a jugée acceptable de sa part.
- 3- Ce lot convient mieux pour technicien supérieur.





MINISTÈRE DE L'AGRICULTURE,
DES RESSOURCES HYDRAULIQUES
ET DE LA PÊCHE

RESTRUCTURATION DES TERRES
DOMANIALES AGRICOLES

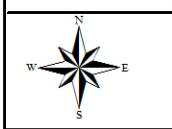
CARTE DE LOCALISATION DU LOT
TECHNICIEN " FIDH LASSOUED 9"
Gouvernorat: Béja
Délégation : Goubellat

LEGENDE

-  Limite du lot
-  Occupation illicite

Système de Projection UTM, Origine Carthage,
Zone 32 Nord
Extrait de la carte topographique de Bouarada N.O
et N.E au 1/25000

Orientation	Echelle	Date : Octobre 2016
-------------	---------	---------------------



1:10 000

