

**FICHE SIGNALÉTIQUE DU LOT TECHNICIEN  
 LAZIREG 4**

**1. LOCALISATION**

*Gouvernorat : BEJA  
 Délégation : GOUBELLAT*

**2. DONNEES CLIMATIQUES (Goubellat)**

Mois	Sept	Oct	Nov	Déc	Jan	Fév	Mars	Avril	Mai	Juin	Juil	Août	Annuelle
Etage bioclimatique	Semi-aride moyen												
Pluviométrie moyenne (mm)	31	25	40	42	50	60	27	42	25	1	2	2	347
Température Moyenne (°C)	24,6	19,9	14,6	10,9	9,5	10,5	13	15,8	19,7	23,7	27	26,8	18

**3. PATRIMOINE FONCIER DE LA PARCELLE (HA)**

N° du titre foncier	Nom de la parcelle	Superficie (ha)
48402 en partie	Lazireg 4	10,01339
<b>Total</b>		<b>10,01339</b>

**4. SUPERFICIE TOTALE ET SA REPARTITION ACTUELLE (HA)**

Désignation	Sec	Irrigué	Total
Arboriculture			
Superficie assolable		9,8451	9,8451
Parcours			
<b>S/Total</b>		<b>9,8451</b>	<b>9,8451</b>
Inculte et Forêt	0,1682*		0,1682*
<b>Total</b>	<b>0,1682*</b>	<b>9,8451</b>	<b>10,0133</b>

\*dont 0,1459 ha occupation illicite

## 5. RESSOURCES EN SOLS ET APTITUDES CULTURALES

- **Type de sols** : Sols isohumiques.
- **Vocation** : Cultures maraichères et grandes cultures.

## 6. RESSOURCES EN EAU

Sources	Nombre	Débit total (l/s)	Salinité (g/l)	Observations
Borne	1	4	2 à 2,6	PPI Goubellat Vanne non équipée (pas de compteur)

Source : CRDA de Béja

## 7. INFRASTRUCTURE EXISTANTES

### 7.1. Bâtiments d'exploitation (Néant)

Désignation	Nombre	Superficie (m <sup>2</sup> )	Etat	Observations

### 7.2. Autres infrastructures

Electrification                      Oui .....                      Non...X....  
 Eau potable                            Oui.....                      Non...X....

#### Eau potable et abreuvement (Néant)

Réseau SONEDE .....                      Autres.....  
 Source :.....

## 8. OCCUPATION DU SOL ET RENDEMENTS MOYENS (Campagnes 2013/2014 à 2015/2016)

### 8.1 Cultures annuelles

Cultures	Superficie en sec (Ha)	Rendement * (Qx/ha)	Superficie en irrigué (Ha)	Rendement (Qx/ha)	Superficie Totale (Ha)
Blé Tendre	9,8451	15			9,8451
<b>Total</b>	<b>9,8451</b>				<b>9,8451</b>

\*Rendements enregistrés au niveau des cellules de gestion des terres de déchéance de l'OTD.

### 8.2. Plantation (Néant)

Espèces	Superficie Ha	Age	Nombre de pieds/Ha	Rendement (Qx/Ha)

## 9. ORIENTATION DE DEVELOPPEMENT

Développement des grandes cultures et des cultures maraichères en irrigué.

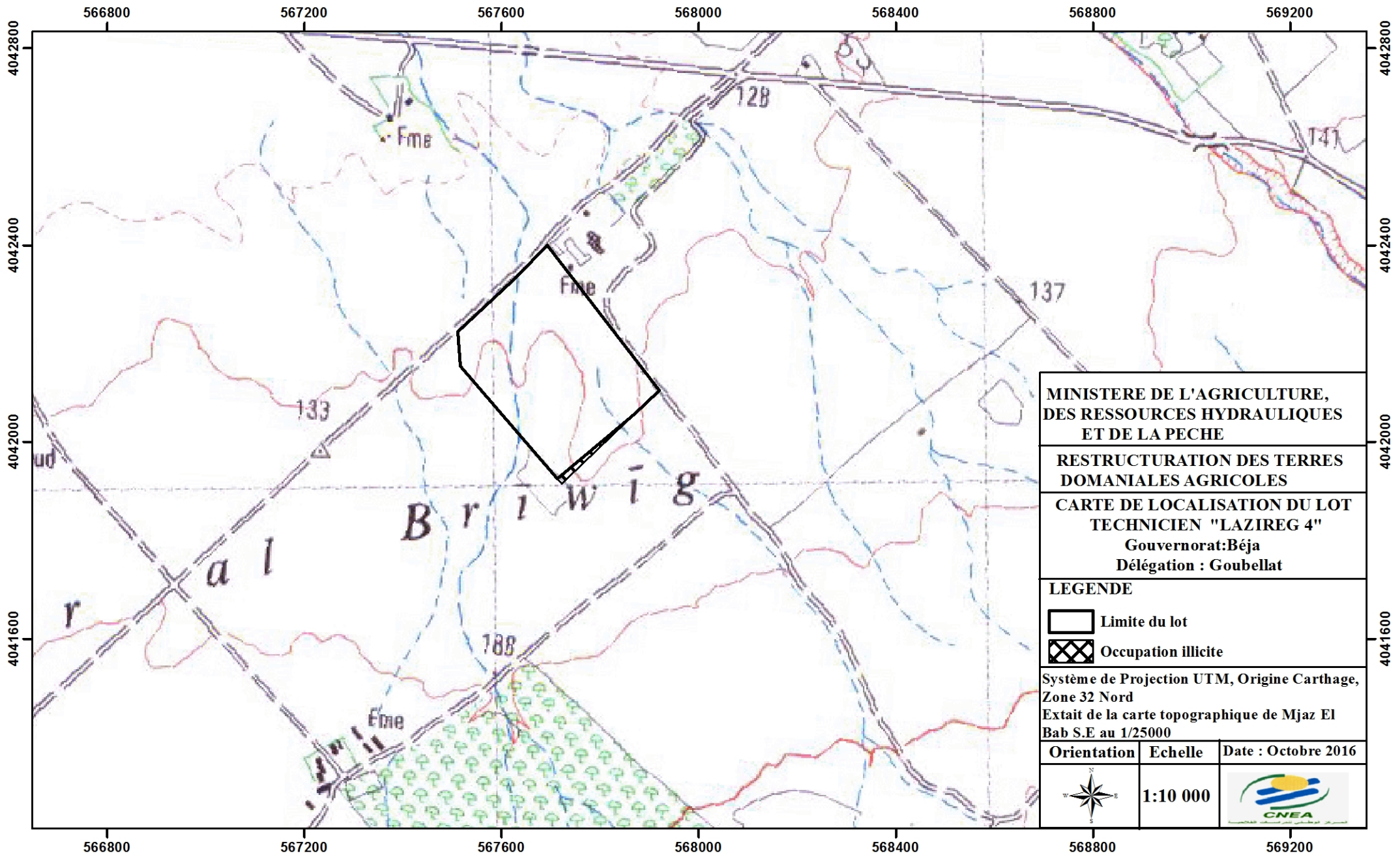
- Equipement de 3,8 ha en matériel d'aspersion CP : 24%
- Equipement de 6 ha en matériel goutte à goutte CP : 76%

(CP : Coefficient de pondération)

## 10. DUREE DE LOCATION : 20 ans.

### Remarques :



- 1- L'étude d'identification doit être élaborée sur la base des données indiquées dans la présente fiche.
- 2- le dépôt de la candidature pour l'obtention du lot signifie que le candidat a évalué la viabilité du lot et l'a jugée acceptable de sa part.
- 3- Ce lot convient mieux pour technicien supérieur.



**MINISTRE DE L'AGRICULTURE,  
DES RESSOURCES HYDRAULIQUES  
ET DE LA PECHE**

**RESTRUCTURATION DES TERRES  
DOMANIALES AGRICOLES**

**CARTE DE LOCALISATION DU LOT  
TECHNICIEN "LAZIREG 4"  
Gouvernorat: Béja  
Délégation : Goubellat**

**LEGENDE**  
 Limite du lot  
 Occupation illicite

Système de Projection UTM, Origine Carthage,  
Zone 32 Nord  
Extrait de la carte topographique de Mjaz El  
Bab S.E au 1/25000

<b>Orientation</b>	<b>Echelle</b>	<b>Date : Octobre 2016</b>
--------------------	----------------	----------------------------

	<b>1:10 000</b>	
---	-----------------	---