

**FICHE SIGNALÉTIQUE DU LOT TECHNICIEN
 DMINA 2**

1. LOCALISATION

Gouvernorat : BIZERTE

Délégation : MATEUR

2. DONNEES CLIMATIQUES (Mateur-Ghazela)

Mois	Sept	Oct	Nov	Déc	Jan	Fév	Mars	Avril	Mai	Juin	Juil	Août	Annuelle
Etage bioclimatique	humide												
Pluviométrie moyenne (mm)	34,3	71,5	70,6	76,3	76,8	73,1	58	41,8	24,9	10,7	3,3	7,1	548,4
Température Moyenne (°C)	24,3	19,9	15,3	12	10,5	10,9	12,4	14,6	18,7	23,2	26,3	27,4	17,9

3. PATRIMOINE FONCIER DE LA PARCELLE (HA)

N° du titre foncier	Nom de la parcelle	Superficie (ha)
54732 Bizerte	21/22	44,4818
Total		44,4818

4. SUPERFICIE TOTALE ET SA REPARTITION ACTUELLE (HA)

Désignation	Sec	Irrigué	Total
Arboriculture			
Superficie assolable	40,7908		40,7908
Parcours	0,0577		0,0577
S/Total	40,8485		40,8485
Inculte et Forêt	3,6331		3,6331
Total	44,4816		44,4816

5. RESSOURCES EN SOLS ET APTITUDES CULTURALES

- **Type de sols** : Sols fersialitiques.
- **Vocation** : Grandes cultures.

6. RESSOURCES EN EAU (Néant)

Sources	Nombre	Débit total (l/s)	Salinité (g/l)	Observations

7. INFRASTRUCTURE EXISTANTES

7.1. Bâtiments d'exploitation (Néant)

Désignation	Nombre	Superficie (m ²)	Etat	Observations

7.2. Autres infrastructures

Electrification Oui Non...X....
Eau potable Oui..... Non...X....

Eau potable et abreuvement (Néant)

Réseau SONEDE Autres.....
Source :.....

8. OCCUPATION DU SOL ET RENDEMENTS MOYENS (Campagne 2015/2016)

8.1 Cultures annuelles

Cultures	Superficie en sec (Ha)	Rendement * (Qx/ha)	Superficie en irrigué (Ha)	Rendement (Qx/ha)	Superficie Totale (Ha)
Orge	40,79	18			40,79
Total	40,79				40,79

*Rendements enregistrés au niveau des cellules de gestion des terres de déchéance de l'OTD.

8.2. Plantation (Néant)

Espèces	Superficie Ha	Age	Nombre de pieds/Ha	Rendement (Qx/Ha)
Total				

9. ORIENTATION DE DEVELOPPEMENT

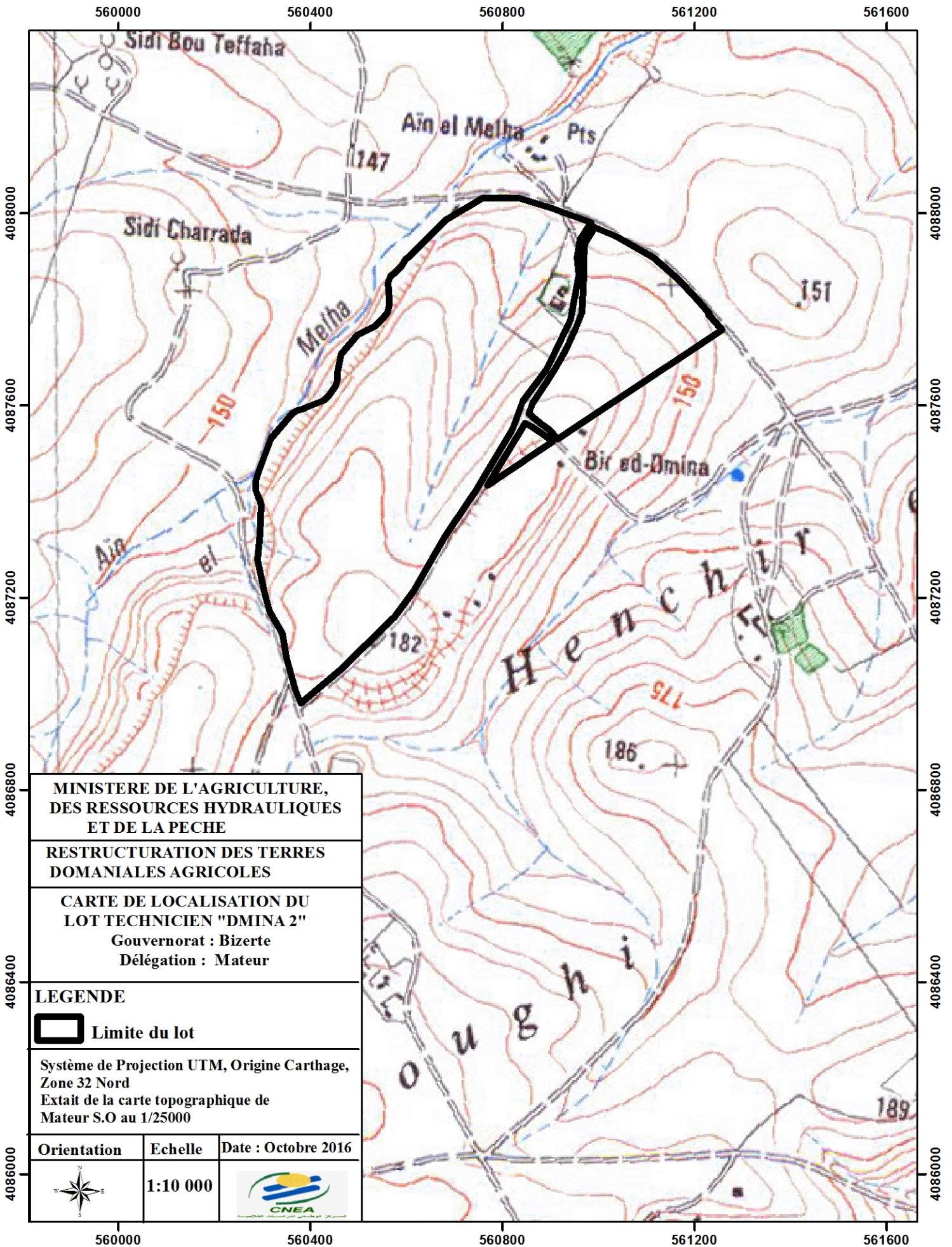
Développement des grandes cultures en sec avec intégration de l'élevage ovin à viande.



- Elevage de 100 brebis CP :100%
(CP : Coefficient de pondération)

10. DUREE DE LOCATION : 20 ans

Remarques :

- 1- L'étude d'identification doit être élaborée sur la base des données indiquées dans la présente fiche.
- 2- le dépôt de la candidature pour l'obtention du lot signifie que le candidat a évalué la viabilité du lot et l'a jugée acceptable de sa part.
- 3- Ce lot convient mieux pour technicien supérieur.



<p>MINISTERE DE L'AGRICULTURE, DES RESSOURCES HYDRAULIQUES ET DE LA PECHE</p>		
<p>RESTRUCTURATION DES TERRES DOMANIALES AGRICOLES</p>		
<p>CARTE DE LOCALISATION DU LOT TECHNICIEN "DMINA 2" Gouvernorat : Bizerte Délégation : Mateur</p>		
<p>LEGENDE</p>		
<p> Limite du lot</p>		
<p>Système de Projection UTM, Origine Carthage, Zone 32 Nord Extrait de la carte topographique de Mateur S.O au 1/25000</p>		
Orientation	Echelle	Date : Octobre 2016
	1:10 000	