

**FICHE SIGNALÉTIQUE DU LOT TECHNICIEN
 EI ANAAM 1**

1. LOCALISATION

Gouvernorat : MANNOUBA

Délégation : JEDEIDA

2. DONNEES CLIMATIQUES: (Cherfech)

Mois	Sept	Oct	Nov	Déc	Jan	Fév	Mars	Avril	Mai	Juin	Juil	Août	Annuelle
Etage bioclimatique	semi-aride supérieur à hiver doux												
Pluviométrie moyenne (mm)	34,9	39,3	55,6	60,7	60,4	44,2	31,7	37,7	22,8	9,7	3,8	9,3	410,1
Température Moyenne (°C)	23,9	20	15,3	11,6	10,7	11,3	12,8	14,9	18,9	23,1	25,9	26,5	17,9

3. PATRIMOINE FONCIER DE LA PARCELLE (HA)

N° du titre foncier	Nom de la parcelle	Superficie (ha)
6278/5784 Mannouba	P438	7.4158
	P437	0.1937
Total		7.6095

4. SUPERFICIE TOTALE ET SA REPARTITION ACTUELLE (HA)

Désignation	Sec	Irrigué	Total
Arboriculture			
Superficie assolable		6,6795	6,6795
Parcours			
S/Total		6,6795	6,6795
Inculte et Forêt	0,93*		0,93
Total	0,93*	6,6795	7,6095

*Dont 0,3027 ha occupation illicite

5. RESSOURCES EN SOLS ET APTITUDES CULTURALES

- **Type de sols** : Sols peu évolués d'apport.
- **Aptitude** : Grandes cultures et cultures maraichères en irrigué.

6. RESSOURCES EN EAU

Sources	Nombre	Débit total (l/s)	Salinité (g/l)	Observations
PPI Lahbibia	-	5	-	Absence des réseaux secondaire et tertiaire

Source : CRDA de Mannouba

Le Technicien prendra en charge l'aménagement du réseau secondaire et tertiaire.

7. INFRASTRUCTURE EXISTANTES

7.1. Bâtiments d'exploitation (Néant)

Désignation	Nombre	Superficie (m ²)	Etat	Observations

7.2. Autres infrastructures

Electrification Oui Non...X....

Eau potable Oui... .. Non...X....

Eau potable et abreuvement (Néant)

Réseau SONEDE Autres.....

Source :.....

8. OCCUPATION DU SOL ET RENDEMENTS MOYENS (Campagnes 2014/2015 et 2015/2016)

9.1 Cultures annuelles

Cultures	Superficie en sec (Ha)	Rendement *(Qx/ha)	Superficie en irrigué (Ha)	Rendement (Qx/ha)	Superficie Totale (Ha)
Orge	6,6795	13			6,6795
Total	6,6795				6,6795

*Rendements enregistrés au niveau des cellules de gestion des terres de déchéance de l'OTD.

9.2. Plantation (Néant)

Espèces	Superficie Ha	Age	Nombre de pieds/Ha	Rendement (Qx/Ha)
Total				

9. ORIENTATION DE DEVELOPPEMENT

La mise en place d'un bassin de régulation (bâche en terre revêtu de toile) d'une capacité de 200m³ et d'une station de pompage et le développement des cultures maraichères et des grandes cultures en irrigué.

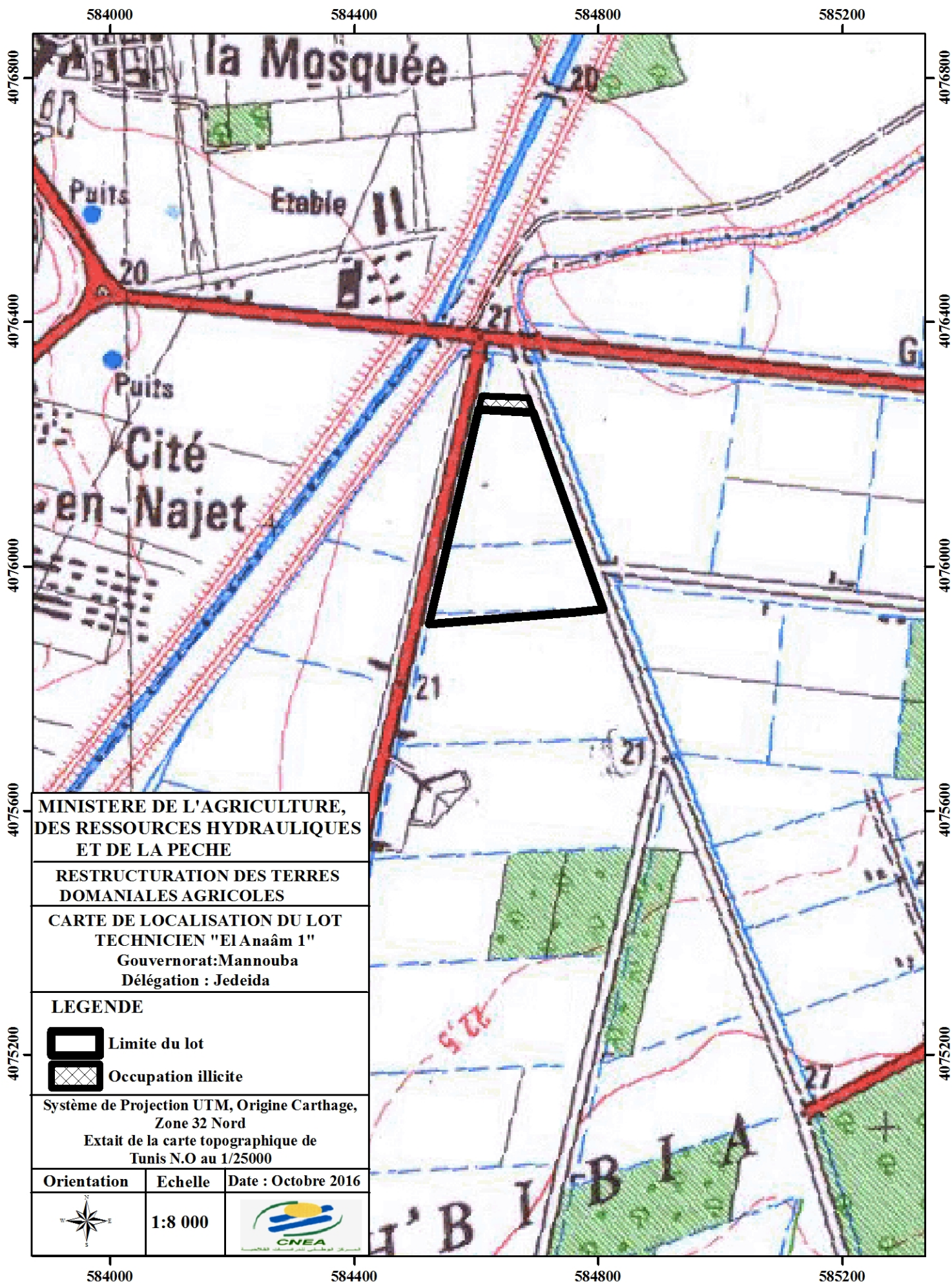
- Bassin de régulation de 200m³ et station de pompage CP : 26%
- Equipement de 1 ,5 ha en matériel d'aspersion CP : 9%
- Equipement de 5,17 ha en matériel goutte à goutte CP : 65%

(CP : Coefficient de pondération)

10. DUREE DE LOCATION : 20 ans

Remarques :

- 1- L'étude d'identification doit être élaborée sur la base des données indiquées dans la présente fiche.
- 2- le dépôt de la candidature pour l'obtention du lot signifie que le candidat a évalué la viabilité du lot et l'a jugée acceptable de sa part.
- 3- Ce lot convient mieux pour technicien supérieur.





MINISTÈRE DE L'AGRICULTURE,
DES RESSOURCES HYDRAULIQUES
ET DE LA PÊCHE

RESTRUCTURATION DES TERRES
DOMANIALES AGRICOLES

CARTE DE LOCALISATION DU LOT
TECHNICIEN "El Anaâm 1"
Gouvernorat: Mannouba
Délégation : Jedeida

LEGENDE

-  Limite du lot
-  Occupation illicite

Système de Projection UTM, Origine Carthage,
Zone 32 Nord
Extrait de la carte topographique de
Tunis N.O au 1/25000

Orientation	Echelle	Date : Octobre 2016
	1:8 000	



1:8 000



584000

584400

584800

585200

4076800

4076400

4076000

4075600

4075200

4076800

4076400

4076000

4075600

4075200